Uchwała Nr XXXVII/243/2018
Rady Gminy Chłopice
z dnia 19.06.2018 roku

w sprawie zatwierdzenia „Planu Odnowy Miejscowości Łowce na lata 2018-2024"

Na podstawie art. 18 ust.2 pkt. 6a ustawy z dnia 8 marca 1990 roku o samorządzie gminnym (Dz. U. z 2017 r. poz.1875 z późniejszymi zmianami) Rada Gminy Chłopice uchwala, co następuje:

§ 1

Zatwierdza się Plan Odnowy Miejscowości Łowce na lata 2018-2024 , stanowiący załącznik do niniejszej uchwały.

§ 2.

Traci moc załącznik nr 6 do uchwały nr XVI/103/2009 z dnia 23.02.2009r. w sprawie zatwierdzenia Planów Odnowy Miejscowości Gminy Chłopice na lata 2009-2015.

§ 3

Wykonanie uchwały powierza się Wójtowi Gminy Chłopice.

§ 4

Uchwała wchodzi w życie z dniem podjęcia.

PRZEWODNICZĄCY
RADY GMINY CHŁOPICE
Łucja Lichota

Uzasadnienie
do uchwały nr XXXVII/243/2018
Rady Gminy Chłopice
z dnia 19.06.2018 roku

Plan Odnowy Miejscowości Łowce na lata 2018-2024 jest załącznikiem do wniosku o przyznanie dofinasowania w ramach Programu Rozwoju Obszarów Wiejskich 2014-2020 . Konieczność opracowania Planu Odnowy Miejscowości Łowce do roku 2024 w sposób formalny wynika z wytycznych Programu Rozwoju Obszarów Wiejskich a w szczególności wytycznych PROW – Działanie: Podstawowe usługi i odnowa wsi na obszarach wiejskich oraz Rozporządzenia Ministra Rolnictwa i Rozwoju Wsi z dnia 18 sierpnia 2017 roku w sprawie szczegółowych warunków i trybu przyznania pomocy finansowej na operacje typu „ Kształtowanie przestrzeni publicznej" , „Inwestycje w obiekty pełniące funkcje kulturalne oraz operacje typu „Ochrona zabytków i budownictwa tradycyjnego" w ramach działania Podstawowe usługi i odnowa wsi na obszarach wiejskich objętego Programem Rozwoju Obszarów Wiejskich na lata 2014-2020. Plan Odnowy Miejscowości Łowce do 2024 roku z uwagi na powyższe zawiera charakterystykę miejscowości oraz zakres proponowanych do realizacji zadań wraz z ich krótkim opisem.

Mając powyższe na uwadze przyjęcie niniejszej uchwały jest uzasadnione.

PRZEWODNICZĄCY
RADY GMINY CHŁOPICE
Lucja Lichota

Załącznik Nr 1 do Uchwały Rady Gminy
Chłopice Nr XXXVII/243/2018 z dnia 19.06.2018 roku
w sprawie zatwierdzenia Planu Odnowy
Miejscowości Łowce na lata 2018-2024

Plan Odnowy Miejscowości Łowce na lata 2018-2024

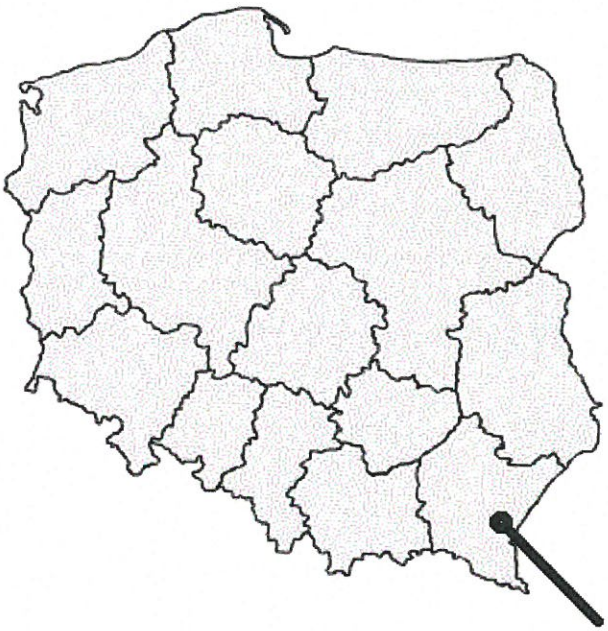

Gmina Chłopice

Gmina: Chłopice

Powiat : Jarosławski

Województwo: Podkarpackie

Łowce, maj 2018 r.

SPIS TREŚCI

I. WPROWADZENIE 3

II. OGÓLNA CHARAKTERYSTYKA MIEJSCOWOŚCI 4

2.1 Charakterystyka miejscowości na tle gminy Chłopice 4

2.2 Położenie geograficzne 5

2.3 Rys historyczny miejscowości 7

III. INWENTARYZACJA ZASOBÓW 8

3.1 Zasoby przyrodnicze i krajobrazowe 8

3.2 Sfera społeczna 9

3.3 Sfera gospodarcza 15

3.4 Infrastruktura techniczna 18

3.5 Dziedzictwo kulturowe i turystyka 21

IV. BILANS STRATEGICZNY - ANALIZA SWOT 22

V. KIERUNKI ROZWOJU MIEJSCOWOŚCI 24

VI. PLAN WYKONAWCZY 25

6.1 Zestawienie planowanych zadań inwestycyjnych 26

6.2 . OPIS I CHARAKTERYSTYKA OBSZARÓW O SZCZEGÓLNYM ZNACZENIU DLA ZASPOKOJENIA POTRZEB MIESZKAŃCÓW, SPRZYJAJĄCYCH NAWIĄZYWANIU KONTAKTÓW SPOŁECZNYCH ZE WZGLĘDU NA ICH POŁOŻENIE ORAZ CECHY FUNKCJONALNO-PRZESTRZENNE 29

VII. SYSTEM REALIZACJI PLANU 31

7.1 Wdrażanie Planu 31

7.2 Monitoring, sprawozdawczość i promocja 32

I. WPROWADZENIE

Plan Odnowy Miejscowości Łowce jest dokumentem określającym strategię działań wsi w sferze społeczno-gospodarczej na lata 2018-2024. Bezpośrednim powodem stworzenia Planu Odnowy Miejscowości jest chęć efektywnego pozyskiwania funduszy strukturalnych na rzecz wsi , niemniej jednak mieszkańcy wsi Łowce oraz władze lokalne już od dawna widziały potrzebę perspektywicznego wyznaczenia kluczowych kierunków rozwoju miejscowości. Opracowanie dokumentu planistycznego, jakim jest Plan Odnowy Miejscowości Łowce to kolejny etap starań mieszkańców o ukierunkowanie rozwoju wsi. Przedkładany Plan Odnowy Miejscowości jest zgodny z dokumentami strategicznymi rozwoju kraju, regionu oraz Gminy Chłopice . Podstawą opracowania Planu jest Program Rozwoju Obszarów Wiejskich na lata 2014-2020. Niniejsze opracowanie zawiera charakterystykę wsi, analizę zasobów służącą przedstawieniu stanu rzeczywistego, SWOT - czyli mocne i słabe strony wsi, planowane kierunki rozwoju, a także zakładane przedsięwzięcia wraz z szacunkowymi kosztami i harmonogramem planowanych działań. Projekty zawarte w niniejszym planie nie mają charakteru komercyjnego. W Planie został także przedstawiony szczegółowy system wdrażania i system monitorowania i oceny realizacji planu oraz system komunikacji społecznej. Plan Odnowy Miejscowości Łowce jest planem otwartym, który w zależności od potrzeb i uwarunkowań finansowych będzie mógł być aktualizowany. Takie sformułowanie pozwala na pewną swobodę, jeśli chodzi o możliwość dopisywania nowych działań, a także zmienianie kolejności ich realizacji w latach 2018-2024 w zależności od uruchomienia i dostępu do funduszy UE. Plan Odnowy Miejscowości poprzez realizację wskazanych w nim przedsięwzięć przyczyni się do podniesienia standardu życia jego mieszkańców oraz zwiększenia atrakcyjności całej miejscowości.

II. OGÓLNA CHARAKTERYSTYKA MIEJSCOWOŚCI

2.1 Charakterystyka miejscowości na tle gminy Chłopice

Miejscowość Łowce położona jest w gminie Chłopice, która położona jest we wschodniej części województwa podkarpackiego, w powiecie jarosławskim.

Gmina Chłopice sąsiaduje z sześcioma gminami: Jarosław, Pawłosiów, Radymno, Rokietnica, Roźwienica i Orły. Pięć pierwszych należy do powiatu jarosławskiego, natomiast gmina Orły, z którą Chłopice graniczą od południa, wchodzi w skład powiatu przemyskiego.

Według danych na dzień 31 grudnia 2017 r. obszar gminy zamieszkuje 5 695 osoby, a powierzchnia wznosi 49,11 km².

Miejscowość Łowce jest jedną z siedmiu miejscowości wchodzących w skład gminy Chłopice. Na dzień 31 grudnia 2017 r. Łowce zamieszkiwało 1 247 mieszkańców, co stanowi 21,89 % mieszkańców całej gminy. Pod względem ludności miejscowość Łowce znajduje się na pierwszym miejscu. Powierzchnia miejscowości wynosi 11,99 km², co stawia ją również na pierwszym miejscu wśród wszystkich sołectw. Pod względem gęstości zaludnienia miejscowość zajmuje piąte miejsce.

Na terenie miejscowości Łowce znajduje się Ośrodek Zdrowia, Apteka , świetlica wiejska Podgaj i świetlica wiejska Bojanówka , Filia Biblioteki Samorządowej, Ochotnicza Straż Pożarna, Szkoła Podstawowa i Przedszkole Samorządowe , Parafia rzymsko katolicka pw. św. Marcina i św. Jana Chrzciciela oraz różni przedsiębiorcy.

Mieszkańcy Łowiec mają zbiorczą kanalizację sanitarną. Przez Łowce przebiegają dwie drogi powiatowe nr 1787 R Chłopice - Łowce - Radymno oraz nr 1792 R Łowce - Zamiechów.

Wykaz poszczególnych sołectw wchodzących w skład gminy Chłopice przedstawia rysunek numer 1.

Rysunek 1. Mapa gminy Chłopice

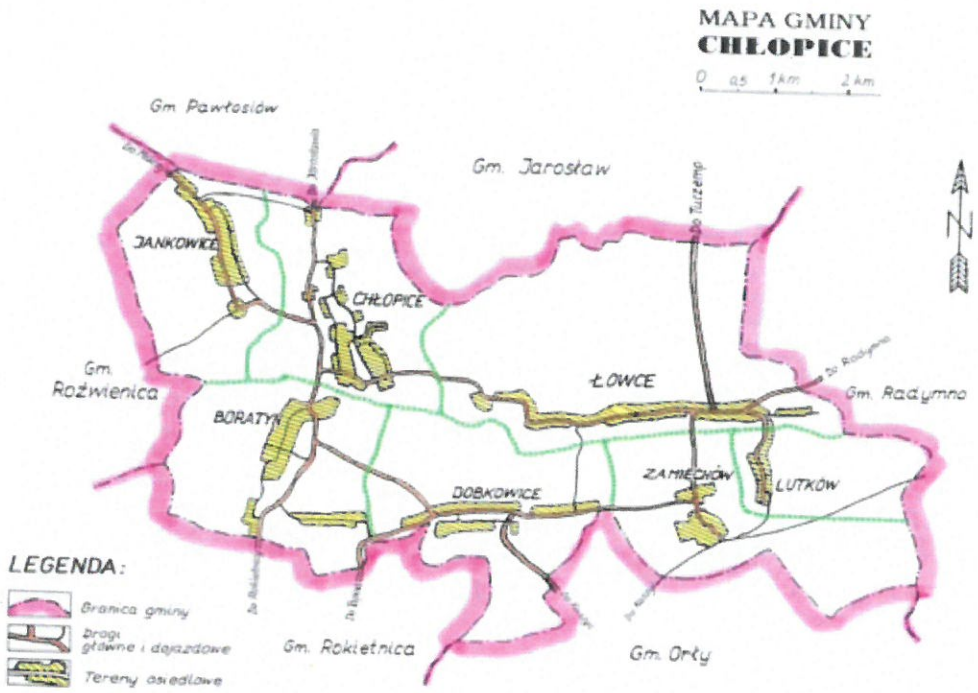

Źródło: www.zamiechow.republika.pl

2.2 Położenie geograficzne

Miejscowość Łowce położona jest w północno-wschodniej części gminy Chłopice, w odległości 13 km od Jarosławia. Podstawową funkcją, jaką pełni miejscowość jest funkcja rolniczo - mieszkalna.

Miejscowość Łowce jak i całą gmina położona jest na południowej granicy kotliny Sandomierskiej podchodzącej w tym rejonie po stoki Pogórza Dynowskiego. Przez miejscowość Łowce przepływa Łęg Rokietnicki, który w okresie obfitych deszczy zalewa tereny najniżej położone. Na odcinku Łowce - Ostrów rzeka Łęg wymaga pilnego uregulowania. Niedaleko Łowiec biegnie autostrada A4, której zjazd na tym odcinku znajduje się w Skołoszowie koło Radymna.

Położenie miejscowości Łowce przedstawia rysunek numer 2a i 2b.

Rysunek 2a. Położenie miejscowości Łowce

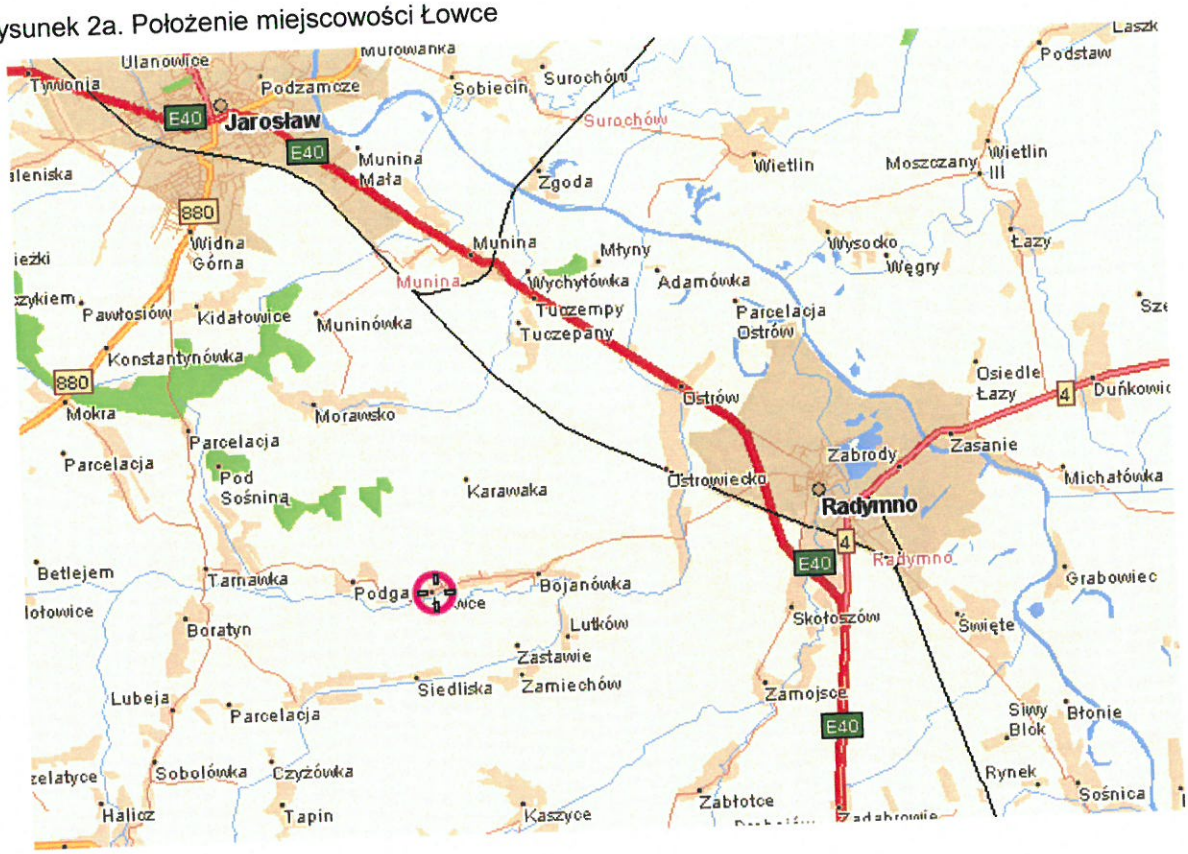

Źródło: www.szukacz.pl

Rysunek 3b. Położenie miejscowości Łowce

2.3 Rys historyczny miejscowości

Miejscowość Łowce po raz pierwszy została wymieniona w dokumencie z 1368 r. jako Łowczów (Łowców). Od XVI wieku zaczyna pojawić się nazwa miejscowości w dzisiejszym brzmieniu. Nie zachował się jednak akt lokacyjny wsi. Jako osada służebna prawdopodobnie istniała ona na długo przed przyłączeniem ziem Rusi Czerwonej (Halickiej) do Polski przez króla Kazimierza Wielkiego w I połowie XIV wieku. Istnienie osady w Łowcach potwierdzają wykopaliska archeologiczne (cmentarzysko z XI - XII wieku).

W 1400 r. Jan z Tarnowa (właściciel ziem jarosławskich) utworzył w Łowcach parafię. Wzniósł on kościółek, który został później spalony przez Tatarów w XV wieku.

III. INWENTARYZACJA ZASOBÓW

3.1 Zasoby przyrodnicze i krajobrazowe

Gmina Chłopice położona jest na południowej granicy kotliny Sandomierskiej podchodzącej w tym rejonie po stoki Pogórza Dynowskiego. W krajobrazie jej terenu dominują rozległe wysoczyzny przecięte niewielkimi dolinami bocznych dopływów rzeki San. Gmina należy do obszarów o niskim poziomie zanieczyszczenia środowiska.

Na terenie gminy wydzielono następujące formy morfologiczne: wysoczyzny lessowe wznoszące się przeciętnie na wysokość 210 - 260 m n.p.m., doliny boczne (płaskie i przeważnie podmokłe - o szerokości w granicach 30 - 600 m) oraz terasę nadzalewową rzeki San, która wkracza w granice gminy niewielkim fragmentem od strony północno-wschodniej.

Sieć hydrograficzna na terenie gminy Chłopice jest dość uboga - występują tam niewielkie cieki wodne wspomagane dość gęstą siecią rowów melioracyjnych. Głównym ciekiem w tym rejonie jest Łęg Rokietnicki, płynący w korycie o szerokości 1,5 - 2 m - przepływa on przez cztery wsie w gminie. W okresie powodzi zalewa on tereny najniżej położone - najbardziej narażone na zalanie są tereny wsi Łowce i Lutków. Na odcinku Łowce - Ostrów rzeka Łęg wymaga pilnego uregulowania.

Teren gminy nie jest zasobny w surowce naturalne. Z przeprowadzonych badań i obserwacji terenowych wynika, że na terenie gminy pozyskiwać można stropowe partie pyłów eolicznych dla celów ceramicznych oraz nieliczne piaski i żwiry wodno-lodowcowe dla celów budowlanych. Ponadto w obrębie wsi Dobkowice istnieją niewielkie wyrobiska, w których niegdyś pobierano systemem gospodarczym piaski i żwiry polodowcowe dla celów betoniarskich i do zaprawy murarskiej.

Klimat lokalny na terenie gminy Chłopice kształtowany jest pod wpływem warunków panujących w Kotlinie Sandomierskiej - ma on cechy charakterystyczne zarówno dla pogórza, jak i klimatu nizinnego. Występują tam większe sumy opadów, nieco większe dobowe amplitudy temperatur oraz wyrównane niższe amplitudy roczne. Usłonecznienie i nasłonecznienie są mocno zróżnicowane, od dużego do minimalnego - zależnie od nachylenia i ekspozycji terenu. Wilgotność względna powietrza wykazuje duże zróżnicowanie - zimą jest duża, a latem mniejsza. Obszar gminy charakteryzuje się większą częstotliwością występowania mgieł i zamgleń.

3.2 Sfera społeczna

Ludność

Miejscowość Łowce na dzień 31.12.2017 r. zamieszkiwało 1247 mieszkańców. Pod względem liczby ludności zajmuje ona pierwsze miejsce w gminie. Miejscowość Łowce jest również największą miejscowością w gminie Chłopice, powierzchnia jej wynosi 11,99 km², co stanowi 24,41 % powierzchni gminy. Pod względem gęstości zaludnienia zajmuje piąte miejsce w gminie.

Liczbę mieszkańców gminy Chłopice przedstawia tabela numer 1.

Tabela 1. Liczba mieszkańców w gminie Chłopice /stan na 31.12.2017./

Lp.	Miejscowość	Liczba ludności	Powierzchnia w km²	Gęstość zaludnienia na km²
1.	Boratyn	900	7,31	123,4
2.	Chłopice	998	6,16	156,6
3.	Dobkowice	904	7,92	116,0
4.	Jankowice	813	5,53	146,5
5.	Lutków	265	2,73	99,6
6.	**Łowce**	**1 247**	**11,99**	**107,9**
7.	Zamiechów	568	7,47	77,6
Ogółem gmina		**5 695**	**49,11**	**116,92**

Źródło: Urząd Gminy w Chłopicach

Rynek pracy i bezrobocie

Z uwagi na brak rozwiniętego przemysłu, handlu i usług - większość mieszkańców gminy zajmuje się zawodowo rolnictwem.

Rynkiem pracy dla części mieszkańców jest pobliski Jarosław oraz Radymno. Na terenie gminy Chłopice funkcjonuje kilka większych zakładów usługowych, handlowych, będących miejscem pracy dla mieszkańców gminy. Są to przede wszystkim: „Sanex" Sp. z o.o. w Łowcach, Gminna Spółdzielnia „Samopomoc Chłopska", Boryło Bogdan. Prywatne przedsiębiorstwo zaopatrzenia i zbytu materiałów budowlanych w Dobkowicach, Błaszczak Wiesław - Sprzedaż materiałów budowlanych i pasz w Chłopicach, Zakład Doświadczalny Hodowli i Aklimatyzacji Roślin - Jankowice oraz Bank Spółdzielczy.

Część mieszkańców gminy znajduje również zatrudnienie w instytucjach: Urzędzie Gminy, Gminnym Ośrodku Pomocy Społecznej, Gminnym Ośrodku Zdrowia, Urzędzie Pocztowym

oraz w Szkołach Podstawowych i Gimnazjach na terenie gminy - szeroko pojęta administracja publiczna jest drugim, co do wielkości pracodawcą na terenie gminy.

Podstawowym źródłem utrzymania gospodarstw na terenie gminy Chłopice są źródła nie zarobkowe tj.: emerytury, renty i zasiłki. Duża część gospodarstw (ok. 31%) utrzymuje się z pracy najemnej - przy czym w większości (55%) jest to praca w sektorze publicznym. Z zatrudnienia w sektorze prywatnym (poza rolnictwem) dochody czerpie zaledwie 13% wszystkich gospodarstw na terenie gminy. Wśród gospodarstw utrzymujących się z pracy na własny rachunek, aż 90% stanowią rodziny utrzymujące się z pracy we własnym gospodarstwie rolnym.

Bezrobocie - jeden z istotnych problemów społecznych, nie omija również gminy Chłopice. Liczba osób bezrobotnych z terenu gminy na koniec 30.02.2018 r. wynosiła 267 osób, w tym 119 to kobiety.

Wśród mieszkańców gminy Chłopice bezrobocie najczęściej dotyka osoby młode - bezrobotni w wieku do 31 lat stanowią prawie 54% wszystkich osób pozostających bez pracy. Jest to bardzo niekorzystna tendencja - pozostawanie przez młodych ludzi poza rynkiem pracy, może skutkować nie tylko niewykorzystaniem potencjału zasobów pracy w procesach gospodarczych i tworzenia konkurencyjnego rynku w Polsce, ale również przyczynić się do wielu negatywnych zjawisk społecznych m.in. zwiększania patologii.

Struktura wykształcenia osób bezrobotnych przedstawia się w gminie Chłopice w sposób typowy zarówno dla okolicznych gmin, jak i całego województwa. Przeważają osoby z wykształceniem gimnazjalnym i poniżej oraz zasadniczym zawodowym - powyższe grupy stanowią blisko 60% ogółu osób bezrobotnych. Najmniej wśród bezrobotnych z terenu gminy Chłopice jest osób z wykształcenie wyższym - w końcu grudnia 2017 r. było to 29 osób.

Wśród bezrobotnych mieszkańców gminy Chłopice dominują osoby długotrwale bezrobotne, czyli pozostające bez pracy przez okres powyżej 12 miesięcy. Stanowią one blisko 61% ogółu bezrobotnych w gminie (170 osób). Jest to bardzo negatywne zjawisko, gdyż długotrwałe bezrobocie wyklucza ludzi z aktywności zawodowej oraz społecznej, powoduje utratę motywacji do działania, a także powoduje, iż osoby pozostające przez długi czas bez możliwości pracy zarobkowej zaczyna cechować „wyuczona bezradność". W konsekwencji powoduje to utratę zdolności oceny sytuacji i brak umiejętności podejmowania jakichkolwiek działań na rzecz poprawy swojej sytuacji.

Wśród osób długotrwale bezrobotnych, podobnie jak w ogólnej liczbie bezrobotnych przeważają osoby młode w wieku 18-34 lata (87 osób), co stanowi 51% osób długotrwale bezrobotnych. Większość osób długotrwale bezrobotnych posiada, co najwyżej wykształcenie zawodowe (124 osób), co stanowi blisko 73% ogółu osób długotrwale

bezrobotnych. Wśród osób długotrwale bezrobotnych 98 osób (57,6%) nie posiada stażu pracy, bądź posiada staż pracy nieprzekraczający 1 roku.

Powyższe dane na temat bezrobocia nie odzwierciedlają do końca sytuacji na terenie gminy Chłopice, gdyż nie uwzględniają bezrobocia ukrytego. Na terenie gminy, podobnie jak w innych gminach wiejskich zjawisko to występuje w dużym natężeniu. Szczególnym problemem jest bezrobocie ukryte w rolnictwie indywidualnym, które charakteryzuje się zbyt dużą liczbą osób pracujących w gospodarstwach rolnych w stosunku do powierzchni użytków rolnych tych gospodarstw i możliwości uzyskania odpowiedniego dochodu.

Pomoc społeczna

Na terenie gminy kumuluje się wiele problemów społecznych: wysoka stopa bezrobocia, bezrobocie ukryte, trudności w przystosowaniu się mieszkańców do życia i pracy w nowych warunkach społeczno-gospodarczych, „wyuczona bezradność". Problemy te kumulują się w szczególności na terenach gdzie funkcjonowało rolnictwo wielkoobszarowe, uspołecznione tj. PGR-y. Zachodzące na początku lat dziewięćdziesiątych zmiany społeczno-gospodarcze odbiły się negatywnie na rolnictwie i jego otoczeniu - co doprowadziło do zjawiska masowego, długotrwałego bezrobocia, a w konsekwencji do występowania rosnących patologii społecznych.

O skali problemów społecznych świadczy znacząca wysokość wydatków ponoszonych przez gminę na pomoc społeczną - wydatki na pomoc społeczną (łącznie ze świadczeniami rodzinnymi) stanowią drugą, co do wielkości, po oświacie i wychowaniu, pozycję w budżecie gminy.

Bezpieczeństwo socjalne mieszkańcom gminy Chłopice zapewnia Gminny Ośrodek Pomocy Społecznej z siedzibą w Chłopicach. GOPS realizuje zadania pomocy społecznej poprzez pomoc osobom i rodzinom w trudnej sytuacji życiowej. Pomoc ta polega przede wszystkim na: przyznawaniu i wypłacaniu świadczeń, pracy socjalnej, prowadzeniu i rozwoju niezbędnej infrastruktury socjalnej, usług opiekuńczych i poradnictwa oraz realizacji innych zadań wynikających z rozeznanych potrzeb społecznych.

W okresie od stycznia do grudnia 2017 r. różnych form pomocy społecznej udzielono łącznie 391 mieszkańcom gminy, w tym 73 osobom z miejscowości Łowce. Liczbę osób korzystających z pomocy społecznej w gminie Chłopice z podziałem na miejscowości i formy pomocy przedstawia poniższa tabela.

Tabela 2. Liczba osób korzystających z pomocy społecznej w gminie Chłopice (za okres I-XII 2017 r.)

L.p.	Miejscowość	Liczba osób korzystających pomocy				
		Zasiłki stałe	Zasiłki okresowe	Zasiłki celowe	Zasiłki celowe na zakup żywności	Dożywianie dzieci w szkołach
1.	Boratyn	3	7	13	14	34
2.	Chłopice	2	7	6	11	33
3.	Dobkowice	2	5	4	8	20
4.	Jankowice	2	11	7	8	46
5.	Lutków	0	1	0	2	5
6.	**Łowce**	**3**	**5**	**7**	**14**	**54**
7.	Zamiechów	3	10	8	10	26
Ogółem gmina		**15**	**46**	**45**	**67**	**218**

Źródło: Urząd Gminy Chłopice

Biorąc pod uwagę rodzaj udzielonej pomocy oraz liczbę osób, którzy z niej skorzystali, to na pierwszy miejscu jest dożywianie dzieci w szkołach - z tej formy pomocy skorzystało 218 dzieci, w tym 54 z terenu Łowiec. Czternastu mieszkańcom z terenu Łowiec udzielono ponadto zasiłków celowych na zakup żywności, natomiast z zasiłków celowych skorzystało 7 osób.

Do najczęstszych powodów, z których udziela się pomocy społecznej, należy: ubóstwo, sieroctwo, bezdomność, bezrobocie, niepełnosprawność, długotrwała lub ciężka choroba, przemoc w rodzinie, potrzeba ochrony macierzyństwa lub wielodzietności, bezradność w sprawach opiekuńczo-wychowawczych i prowadzenia gospodarstwa domowego, brak umiejętności w przystosowaniu się do życia młodzieży opuszczającej placówki opiekuńczo-wychowawcze, alkoholizm lub narkomania, zdarzenie losowe, sytuacja kryzysowa, klęska żywiołowa lub ekologiczna.

Do grup społecznych wymagających wsparcia należą przede wszystkim: rodziny biedne, osoby niepełnosprawne, rodziny, w których głowa rodziny jest bezrobotna, rodziny, w których głowa rodziny jest niezaradna życiowo oraz rodziny patologiczne.

Edukacja i sport

Na terenie gminy Chłopice istnieje 6 szkół podstawowych. Prowadzone są one w Chłopicach z filią w Boratynie, Dobkowicach, Jankowicach, Łowcach, Zamiechowie. W Boratynie i Łowcach funkcjonują Gimnazja, do których uczęszcza młodzież ze wszystkich miejscowości gminy Chłopice.

Wykaz szkół na terenie gminy Chłopice przedstawia tabela numer 3.

Tabela 3. Liczba uczniów i nauczycieli w placówkach edukacyjnych na terenie gminy Chłopice w roku szkolnym 2017/2018.

Lp.	Placówka edukacyjna	Liczba uczniów	Liczba nauczycieli
1.	Szkoła Podstawowa w Chłopicach z filią w Boratynie	126	16
2.	Szkoła Podstawowa w Dobkowicach	72	10
3.	Szkoła Podstawowa w Jankowicach	87	10
4.	**Szkoła Podstawowa im. Wincentego Witosa w Łowcach**	**235**	**20**
5.	Szkoła Podstawowa im. Stefanii Latoszanki w Zamiechowie	49	8
6.	Gimnazjum Publiczne w Boratynie	125	12
8.	**Przedszkole Samorządowe w Łowcach**	**48**	**3**
Razem		**742**	**79**

Źródło: Urząd Gminy w Chłopicach

W miejscowości Łowce funkcjonuje Szkoła Podstawowa z 7 oddziałami. W roku szkolnym 2017/2018 uczęszcza do niej 235 uczniów i pracuje 20 nauczycieli. W miejscowości Łowce mieści się ponadto Przedszkole Samorządowe, do którego w roku szkolnym 2017/2018 uczęszcza 48 dzieci z terenu całej gminy i uczy 3 nauczycieli. Na terenie miejscowości znajduje się sala gimnastyczna, z której korzystają szkoły oraz inne placówki w miejscowości Łowce.

Szkoła Podstawowa wraz z Gimnazjum mieści się w tym samym budynku. Gmina Chłopice planuje budowę jednego dla całej gminy gimnazjum w miejscowości Chłopice.

Młodzież kończąca gimnazjum w Łowcach kontynuuje naukę w szkołach średnich na terenie pobliskiego Jarosławia.

Fot. 1. Szkoła Podstawowa w Łowcach

Na terenie gminy Chłopice działa 4 klubów sportowych, są to: Ludowy Klub Sportowy „Tęcza" Jankowice, Ludowy Klub Sportowy "Dąb" Dobkowice, Ludowy Klub Sportowy "Łęg" Łowce, Ludowy Klub Sportowy "Wiraż" Chłopice.

W miejscowości Łowce istnieje boisko do piłki nożnej o średnim stanie technicznym oraz sala gimnastyczna, brak jest dodatkowej infrastruktury sportowej i rekreacyjnej niezbędnej dla prawidłowego rozwoju mieszkańców.

Ochrona zdrowia i bezpieczeństwo publiczne

W miejscowości Łowce funkcjonuje Ośrodek Zdrowia zapewniający podstawową opiekę zdrowotną. Znajduje się w nim poradnia lekarza podstawowej opieki zdrowotnej oraz gabinet pielęgniarki i położnej środowiskowej. W Łowcach znajduje się Apteka w niedalekiej odległości od Ośrodka zdrowia . Specjalistyczną opiekę zdrowotną mieszkańcom gminy zapewniają szpitale w Jarosławiu, Przemyślu i Rzeszowie.

W miejscowości Łowce mieści się Ochotnicza Straż Pożarna. Swoją działalność rozpoczęła w 1920 r. Obecnie zrzesza 25 członków. Strażacy maja do dyspozycji strażnicę, samochód gaśniczy marki STAR, samochód Żuk, 2 motopompy wraz z osprzętem.
OSP działająca w Łowcach wymaga nowego samochodu, mundurów, węży strażackich.

Biblioteka i czytelnictwo

W miejscowości Łowce istnieje filia samorządowej biblioteki w Chłopicach, z której korzystają mieszkańcy.
Księgozbiór udostępniony jest poprzez wypożyczenia, które odbywają się w warunkach wolnego dostępu czytelnika do półek oraz prezentacje. W bibliotece stosuje się wizualną promocję książki w formie wystawek oraz gazetek ściennych. Zakup nowych książek jest finansowany z dotacji przekazywanej z budżetu gminy.

Działalność kulturalna

Placówką, w której organizowane są imprezy kulturalne w miejscowości Łowce jest świetlica wiejska. W świetlicy odbywają się w niej różnego rodzaju zajęcia, organizowane są imprezy środowiskowe, okazjonalne spotkania (jasełka, Dzień Matki, pikniki rodzinne). Nawiązana jest stała współpraca z Ochotniczą Strażą Pożarną, Szkołą Podstawową.

Organizacje pozarządowe

W miejscowości Łowce mieści się Ochotnicza Straż Pożarna. Swoją działalność rozpoczęła ona w 1920 r. Obecnie zrzesza 25 członków. Strażacy maja do dyspozycji strażnicę, samochód gaśniczy marki STAR, samochód Żuk, 2 motopompy wraz z osprzętem.
OSP działająca w Łowcach wymaga nowego samochodu, mundurów, węży strażackich.

3.3 Sfera gospodarcza

Podmioty gospodarcze

Gmina Chłopice jest gminą o charakterze rolniczym - na jej terenie praktycznie nie ma przemysłu, a sektor usług również nie jest mocno rozwinięty.

Według danych rejestru REGON na koniec 2017 na terenie gminy Chłopice zarejestrowanych było 108 podmiotów, z czego 95 stanowiły podmioty działające w sektorze prywatnym, a 13 - w sektorze publicznym. Wśród podmiotów z sektora prywatnego zdecydowanie dominowały osoby fizyczne prowadzące działalność gospodarczą. Większość przedsiębiorstw z terenu gminy działa w sektorach usług i handlu - dominują podmioty, których działalność koncentruje się na handlu hurtowym i detalicznym, ale sporo jest również podmiotów działających w branży budowlanej , czy prowadzących działalność związaną z usługami gastronomicznymi.

Według danych ewidencji działalności gospodarczej prowadzonej przez gminę Chłopice na terenie miejscowości Łowce zarejestrowanych jest 35 podmiotów gospodarczych /stan na 31.12.2017 r./ Prowadzą one działalność w następujących branżach:

- usługi stolarskie, przetwórstwo drzewna - 1,
- usługi transportowe - 6,
- handel detaliczny - 9,
- produkcja rzeźbiarsko-odlewnicza - 1,
- usługi budowlane - 6,
- tłumaczenie i usługi językowe – 1
- usługi barmańskie – 1 ,
- usługi ochrony – 3,
- usługi doradcze – 2 ,
- usługi ratownicze – 1 ,
- usługi telekomunikacyjne – 1 ,
- usługi nieskwalifikowane – 3.

Dosyć prężnie w miejscowości Łowce działa - Podkarpacka Pracownia Rzeźbiarsko Odlewnicza "Arkada" - Siwoń Józef. Świadczy ona usługi w zakresie produkcji odlewniczej i rzeźbiarskiej, produkcji materiałów i wyrobów ceramicznych ogniotrwałych oraz wyrobów stołowych i ozdobnych.
Drugą dobrze działająca firmą w miejscowości Łowce jest firma SANEX spółka z o.o.. Przedmiotem jej działalności jest produkcja i logistyka opakowań drewnianych i tekturowych. Firma SANEX działa na rynku drzewnym od 1985 r. Siedziba firmy i produkcja opakowań mieści się w miejscowości Łowce.

Początkowo działalność firmy opierała się na przetwórstwie drzewa i produkcji drewna tartacznego. Rozpoznanie potrzeb rynku wpłynęło na uruchomienie produkcji palet drewnianych a spełnianie wymagań technicznych i jakościowych sprawiło, że firma SANEX jest dziś głównym dostawcą palet dla wielu koncernów z różnych branż w kraju i zagranicą.

Stopniowo firma SANEX rozszerzyła swoją ofertę o liczne usługi związane z gospodarką magazynową i logistyką. Nowe usługi obejmowały: prowadzenie kompleksowej obsługi parku paletowego, logistykę opakowań zwrotnych, recykling opakowań a także dzierżawę palet, monitoring zwrotu opakowań od klientów i ich remont.

Poszukiwanie nowych i ekonomicznych rozwiązań w dziedzinie opakowań spowodowało, że firma SANEX zróżnicowała swój asortyment o produkcję opakowań z tektury o strukturze plastra miodu. Zakup nowoczesnej linii produkcyjnej i utworzenie Zakładu Opakowań Tekturowych w Muninie umożliwiło produkcję specjalistycznych opakowań z tektury wielowarstwowej.

Rolnictwo

Gmina Chłopice jest gminą typowo rolniczą, która posiada dobre warunki glebowe i klimatyczne sprzyjające rozwojowi produkcji rolnej. Na terenach gminy Chłopice dominuje uprawa zbóż - najwięcej sieje się pszenicy, jęczmienia oraz kukurydzy. Duże znaczenie ma również uprawa ziemniaków, a mniejsze buraków cukrowych i roślin okopowych pastewnych. Rolnicy ze wsi Chłopice, Dobkowice, Łowce i Lutków specjalizują się w produkcji wczesnych ziemniaków.

W ponad połowie gospodarstw rolnych hoduje się zwierzęta gospodarskie: bydło, krowy, trzodę oraz konie.
Produkcja w gospodarstwach rolnych nastawiona jest głównie na potrzeby własne rolników i ich rodzin - 51% gospodarstw prowadzi produkcję głównie na potrzeby własne, a 7% - wyłącznie na potrzeby własne. Tylko 37% gospodarstw koncentruje się na produkcji na rynek, a 5% nie prowadzi produkcji rolnej w ogóle.
Rolnicy z terenu gminy sprzedają płody rolne i żywiec specjalistycznym podmiotom gospodarczym, które są zlokalizowane na terenie innych gmin oraz na wolnym rynku. Zboża są najczęściej sprzedawane w Jarosławiu - Muninie, firmom, które powstały po zlikwidowanych Państwowych Zakładach Zbożowych. Uprawy objęte kontraktacją (buraki cukrowe, rzepak) są odbierane przez kontraktujące je podmioty gospodarcze. Rolnicy ze wsi Chłopice, Dobkowice, Łowce i Lutków specjalizujący się w produkcji wczesnych ziemniaków, sprzedają swoje produkty zarówno w województwie podkarpackim, jak i w województwach małopolskim i lubelskim. Żywiec sprzedawany jest do Zakładu Przetwórstwa Mięsnego ,,SZAREK" w Widnej Górze, Zakładów Mięsnych SOKOŁÓW w Jarosławiu .
W Jarosławiu zlokalizowany jest Powiatowy Ośrodek Doradztwa Rolniczego, który świadczy usługi rolnikom z gminy Chłopice za pośrednictwem jednego pracownika oddelegowanego do pracy doradczej w Urzędzie Gminy Chłopice. Rolnicy korzystają z pomocy doradczej oraz zaopatrują się w nasiona zbóż i rzepaku w Zakładzie Doświadczalnym Hodowli i Aklimatyzacji Roślin w Ożańsku. Zakład ten ma na terenie gminy oddział w miejscowości Jankowice.

3.4 Infrastruktura techniczna

Infrastruktura drogowa

Przez miejscowość Łowce przebiegają drogi powiatowe nr 1787 R Chłopice - Łowce - Radymno oraz nr 1792 R Łowce - Zamiechów. Od nich prowadzą drogi gminne i dojazdowe Wykaz dróg gminnych na terenie miejscowości Łowce przedstawia tabela numer 5.

Tabela 4. Długość dróg gminnych na terenie miejscowości Łowce (stan na 31.12.2017 r.)

Lp.	Numer drogi	Nazwa drogi	Długość (km)
1.	11463	Munina - Łowce	2,65
2.	11461	Łowce - Dobkowice	1,30
3.	11464	Łowce - Lutków	2,60
RAZEM:			6,55

Źródło: Urząd Gminy w Chłopicach

Wykaz dróg dojazdowych na terenie miejscowości Łowce zawiera tabela numer 6.

Tabela 5. Długość dróg dojazdowych na terenie miejscowości Łowce (stan na 31.12.2017 r.)

Lp.	Numer drogi	Nazwa drogi	Długość (km)	Nawierzchnia
1.	III	Droga zagumienna od cmentarza do szkoły w Łowcach	1,20	150 m asfalt, reszta polna
2.	IV	Droga w Łowcach pod Łęgiem	0,35	droga utwardzana - kamień
RAZEM:			1,55	

Źródło: Urząd Gminy w Chłopicach

Drogi przebiegające przez teren miejscowości Łowce wymagają modernizacji.

Gospodarka wodno-ściekowa

Na terenie miejscowości Łowce system wodociągowy jest dobrze rozwinięty, 226 gospodarstw na terenie miejscowości podłączonych jest do sieci wodociągowej a jej długość na terenie miejscowości wynosi 14,0 km. Pozostali mieszkańcy korzystają z indywidualnych ujęć wody.

Długość sieci wodociągowej oraz liczbę gospodarstw przyłączonych do sieci wodociągowej przedstawia tabela numer 7.

Tabela 6. Długość sieci wodociągowej na terenie gminy Chłopice (stan na 31.12.2017 r.)

Lp.	Miejscowość	Długość sieci (km)	Liczba przyłączonych gospodarstw
1.	Boratyn	10,8	160
2.	Chłopice	11,9	182
3.	Dobkowice	9,4	151
4.	Jankowice	6,0	159
5.	Lutków	3,5	46
6.	**Łowce**	**14,0**	**226**
7.	Zamiechów	4,4	87
Ogółem gmina		**60,0**	**1 011**

Źródło: Dane Urzędu Gminy w Chłopicach

Na terenie miejscowości Łowce 250 gospodarstw podłączonych jest do sieci kanalizacyjnej a jej długość na terenie miejscowości wynosi 16,5 km.

Długość sieci kanalizacyjnej oraz liczbę gospodarstw przyłączonych do sieci kanalizacyjnej przedstawia tabela numer 8.

Tabela 7. Długość sieci kanalizacyjnej na terenie gminy Chłopice (stan na 31.12.2017 r.)

Lp.	Miejscowość	Długość sieci (km)	Liczba przyłączonych gospodarstw
1.	Boratyn	13,0	182
2.	Chłopice	15,5	190
3.	Dobkowice	11,9	163
4.	Jankowice	10,0	168
5.	Lutków	4,1	55
6.	**Łowce**	**16,5**	**250**
7.	Zamiechów	8,4	110
Ogółem gmina		**79,4**	**1 118**

Źródło: Urząd Gminy w Chłopicach

Ścieki z miejscowości Łowce odprowadzane są do oczyszczalni ścieków zlokalizowanej w miejscowości Zamiechów. Oczyszczalnia ta jest mechaniczno-biologiczna typu BIOVAC SBR-0265-1, a jej przepustowość wynosi 212 m^3/dobę. Do oczyszczalni dopływają również ścieki z miejscowości Zamiechów, Lutków, Łowce i Dobkowice, a jej odbiornik to: pot. Młynka 1+280, pot. Łęg Rokietnicki ==> San.

Gospodarka odpadami

Działalnością w zakresie zbierania, transportu i unieszkodliwiania odpadów komunalnych na terenie miejscowości Łowce zajmuje się firma posiadająca stosowne zezwolenie na prowadzenie tej działalności, jest to Przedsiębiorstwo Gospodarki Komunalnej i Mieszkaniowej w Jarosławiu. Wywóz śmieci przez tą firmę odbywa się raz w miesiącu systemem workowym i pojemnikowym.

Telekomunikacja

Liczba abonentów stacjonarnych w miejscowości Łowce według stanu na 31.12.2017 r. wynosiła 57 , większość mieszkańców korzysta już z operatorów sieci komórkowych. Obszar miejscowości objęty jest zasięgiem sieci telefonii komórkowych GSM: , Plus, Orange, T-mobile i inni operatorzy .

Mieszkańcy Łowiec zapewniony mają dostęp do Internetu.

3.5 Dziedzictwo kulturowe i turystyka

Zarówno miejscowość Łowce jak i gmina Chłopice charakteryzuje się skromnym potencjałem turystycznym. Na jej terenie brak jest dużych kompleksów leśnych czy elementów zróżnicowanego krajobrazu - dominują łagodnie pofałdowane pola i łąki z elementami zieleni śródpolnej.

Zabytki

Na terenie miejscowości uwagę zwraca kościół p.w. św. Jana Chrzciciela i Marcina, który powstał w 1901 roku oraz okazała plebania, której budowę datuje się na rok 1929.
Przy kościele można obejrzeć piękne, ogromne, wiekowe już drzewa. Najstarsze z nich - okazały dąb - poddane zostało konserwacji i pokryte gontowym daszkiem. Z kościołem w Łowcach ściśle związany jest cmentarz, gdzie również możemy napotkać na interesujące osobliwości roślinne i drzewostany.
Na tym cmentarzu znajduje się nagrobek właściciela dóbr dobkowickich - Eugeniusza Kotkowskiego żyjącego w latach 1861 - 1912.
W Łowcach godne zobaczenia są również dworskie zabudowania pochodzące z 1830 roku. Po zakończeniu wojny służyły one szkole a później przeznaczone zostały na dom dla nauczycieli.
Pozostałością dworu jest okazały niegdyś park, na terenie, którego znajduje się budynek szkoły, otoczony nielicznymi już dziś pięknymi drzewami.

Turystyka

Na terenie miejscowości Łowce nie istnieje infrastruktura turystyczna - brakuje miejsc noclegowych, nie funkcjonują hotele, pensjonaty, ani gospodarstwa agroturystyczne.

IV. BILANS STRATEGICZNY - ANALIZA SWOT

Analiza SWOT miejscowości została przygotowana w oparciu o ogólną charakterystykę miejscowości.

Silne strony: Czynniki pozytywne z punktu widzenia możliwości kształtowania rozwoju miejscowości, na które bezpośredni wpływ ma gmina

Słabe strony: Czynniki ograniczające możliwości rozwoju miejscowości, na które bezpośredni wpływ ma gmina.

Szanse: Czynniki pozytywne z punktu widzenia możliwości kształtowania rozwoju miejscowości, których występowanie jest uwarunkowane czynnikami zewnętrznymi.

Zagrożenia: Czynniki negatywne mogące stanowić zagrożenie dla rozwoju miejscowości, których występowanie jest uwarunkowane czynnikami zewnętrznymi.

W czasie klasyfikacji czynników brana była pod uwagę ich wielostronność, w związku z czym niektóre z nich zostały przyporządkowane kilkakrotnie.

Za czynniki pozytywne uznawano:

- niewykorzystany zasób,
- przedmiot dumy,
- źródło sławy,
- pozytywny trend.

Za czynniki negatywne uznawano:

- brak czegoś,
- nadmiar czegoś,
- nieefektywność,
- uciążliwość,
- zastój.

MOCNE STRONY	SŁABE STRONY
▪ dobrze rozwinięta sieć drogowa, gazowa i energetyczna, ▪ powszechna telefonizacja, ▪ dbanie przez mieszkańców o ładny wygląd miejscowości, ▪ zaangażowanie mieszkańców w prace dla społeczności lokalnej, ▪ umiejętność dbania o kulturę i tradycję lokalną, ▪ dbanie o środowisko naturalne, ▪ dostęp do podstawowej opieki zdrowotnej,	▪ boisko szkolne wymagające modernizacji, ▪ plac zabaw wymagający modernizacji, ▪ zły stan techniczny świetlicy wiejskiej Łowce - Podgaj ▪ niezadowalający stan dróg, ▪ brak bazy turystycznej i noclegowej, ▪ brak gospodarstw agroturystycznych, ▪ brak wytyczonych ścieżek rowerowych, ▪ wymagające modernizacji budynek szkoły – wymiana instalacji elektrycznej wewnętrznej, ▪ brak terenów sportowo-kulturalno-rekreacyjnych ▪ lokalne podtopienia,

SZANSE	ZAGROŻENIA
▪ korzystne warunki klimatyczne oraz dobra jakość gleb sprzyjająca produkcji rolnej, ▪ rozwój ekologicznej produkcji rolnej, ▪ możliwość pozyskania funduszy w ramach programów finansowanych ze środków UE na rozwój działalności przez przedsiębiorców, ▪ możliwość pozyskania funduszy w ramach programów finansowanych ze środków UE na projekty inwestycyjne.	▪ wzrost bezrobocia, ▪ wyjazdy młodych ludzi za granicę, ▪ starzejące się społeczeństwo, ▪ wzrost patologii społecznych (alkoholizmu, chuligaństwa), ▪ nieopłacalność produkcji rolnej.

V. KIERUNKI ROZWOJU MIEJSCOWOŚCI

Miejscowość Łowce będzie się rozwijać w dwóch kierunkach:

Kierunek 1 - Rozwój i poprawa stanu bazy społeczno-edukacyjno-kulturalno-sportowej,

Kierunek 2 - Budowa i modernizacja infrastruktury technicznej.

Najważniejszym kierunkiem rozwoju miejscowości będzie poprawa bazy społeczno-edukacyjno-kulturalnej na terenie miejscowości. Remont świetlicy wiejskiej Łowce – Podgaj wpłynie na zwiększenie oferty kulturalnej skierowanej do mieszkańców Łowiec. Zagospodarowanie mienia gminnego przy świetlicy wiejskiej w Łowcach – Bojanówka poprzez budowę muszli koncertowej z towarzysząca infrastrukturą i zagospodarowaniem mała architekturą np. plac zabaw , mini siłownia itp. celem stworzenia miejsca o szczególnym znaczeniu dla zaspokajania potrzeb mieszkańców , sprzyjających nawiązywaniu kontaktów. Zagospodarowanie szkolnych terenów sportowo-rekreacyjnych oraz budowa siłowni i placu zabaw dla dzieci, co pozwoli stworzyć ciekawą ofertę zajęć pozalekcyjnych oraz pozwoli zagospodarować czas najmłodszym dzieciom.
Budowa dróg, ścieżek rowerowych , chodników i oświetlenia ulicznego na terenie miejscowości Łowce wpłynie na wzrost bezpieczeństwa mieszkańców. Termomodernizacja budynku Szkoły Podstawowej w Łowcach z wymianą wewnętrznej instalacji elektrycznej oraz instalacja OZE zapewni bezpieczeństwo dzieci i młodzieży uczęszczającej do szkoły w Łowcach . Zagospodarowanie mienia gminnego przy stawie gminnym poprzez budowę małej architektury w celu zapewnienia bezpieczeństwa użytkownikom stawu.

VI. PLAN WYKONAWCZY

Plan wykonawczy Planu Odnowy Miejscowości Łowce obejmuje planowane zadania inwestycyjne przewidziane do realizacji w latach 2018-2024.

Źródłami finansowania Planu Odnowy Miejscowości Łowce będą:

- środki w ramach programów operacyjnych przewidzianych do realizacji na lata 2014-2020,
- środki własne gminy,
- inne zewnętrzne źródła finansowania.

Programami współfinansowanymi ze środków Unii Europejskiej, do których będą składane wnioski o dofinansowanie projektów ujętych w Planie będą w szczególności:

- Program Rozwoju Obszarów Wiejskich na lata 2014-2020,
- Regionalny Program Operacyjny Województwa Podkarpackiego na lata 2014-2020,
- Program Operacyjny Rozwój Polski Wschodniej na lata 2014-2020,
- Szwajcarko - Polski Program Współpracy,
- Polska – Białoruś – Ukraina,
- Program Polski Cyfrowej na lata 2014-2020.

6.1 Zestawienie planowanych zadań inwestycyjnych

Tabela 8. Projekty dotyczące miejscowości Łowce planowane do realizacji w latach 2018-2024

Lp.	Nazwa zadania	Opis zadania	Szacunkowa wartość zadania	Lata realizacji zadania	Źródło dofinasowania
1.	Budowa i modernizacja gminnych dróg w miejscowości Łowce np. Łowce – Tuczempy oraz budowa oświetlenia ulicznego , chodników ścieżek rowerowych	Budowa i modernizacja dróg, w tym poprawa nawierzchni dróg gminnych oraz utworzenie ścieżek rowerowych, rozbudowa sieci chodników i oświetlenia ulicznego	1500 000,00	2018-2024	RPO WP 2014-2020, PROW 2014-2020, środki własne
2.	Kompleksowa termomodernizacja budynków Szkoły Podstawowej w Łowcach wraz z wymiana instancji wewnętrznej elektrycznej oraz instalacją OZE	Termomodernizacja budynków i wykorzystanie odnawialnych źródeł energii	600 000,00	2018-2024	RPO WP 2014-2020, PROW 2014-2020, środki własne
3.	Budowa muszli koncertowej pełniącej funkcje publiczne w Łowcach wraz z infrastruktura towarzyszącą i zakupem namiotu cateringowego 10x15m , podłogi	Kształtowanie przestrzeni publicznej poprzez budowę muszli koncertowej pełniącej funkcje publiczne	700 000,00	2018-2024	RPO WP 2014-2020, PROW 2014-2020, środki własne

	składanej (plenerowa) i ławkami				
4.	Modernizacja świetlicy wiejskiej w miejscowości Łowce (Bojanówka) wraz z zagospodarowaniem terenu i instalacja monitoringu	Nowoczesna infrastruktura sportowa, społeczna, rekreacyjna, infrastruktura kultury i PPoŻ	300 000,00	2018-2024	RPO WP 2014-2020, PROW 2014-2020, środki własne
5.	Budowa siłowni pod chmurka w miejscowości Łowce	Budowa nowoczesnej infrastruktury sportowo-rekreacyjnej	150 000,00	2018-2024	RPO WP 2014-2020, PROW 2014-2020, środki własne
6.	Budowa chodników przy drogach gminnych w miejscowości Łowce	Budowa chodników w celu bezpieczeństwa mieszkańców wsi Łowce	300 000,00	2018-2024	RPO WP 2014-2020, PROW 2014-2020, środki własne
7	Budowa publicznego placu zabaw przy świetlicy wiejskiej (na Bojanówce) we wsi Łowce	Kształtowanie przestrzeni publicznej poprzez budowę muszli koncertowej pełniącej funkcje publiczne	100 000,00	2018-2024	RPO WP 2014-2020, PROW 2014-2020, środki własne
8	Zwiększenie liczby osób korzystających z dostępu do sieci informatycznych	Rozwój kompetencji cyfrowych mieszkańców , w tym zwiększenie stopnia oraz poprawa umiejętności korzystania z Internetu w tym e-usług publicznych	500 000,00	2018-2024	POPC 2014-2020 – Cyfrowe kompetencje społeczeństwa , RPO WP 2014-2020, PROW 2014-2020, środki własne
9	Przebudowa świetlicy wiejskiej Łowce - Podgaj wraz z zagospodarowaniem terenu wokół	Wyremontowanie budynku świetlicy wiejskiej i przystosowanie jej do funkcjonowania w celach kulturalnych. W ramach projektu planuje się zagospodarowanie terenu	470 000,00	2018-2024	RPO WP 2014-2020, PROW 2014-2020, środki własne

		przylegającego do budynku świetlicy poprzez wykonanie parkingów, chodników oraz płyty odbojowej wokół budynku wraz z ogrodzeniem			
10	Zagospodarowanie szkolnych terenów sportowo-rekreacyjnych w Łowcach	Celem jest poprawa stanu obecnego w ramach projektu zostanie zagospodarowany teren poprzez remont drogi dojazdowej, wykonanie parkingów oraz terenu sportowo- rekreacyjnego w tym budowa siłowni, oraz szatni przy boisku a także budowa boiska z sztuczna nawierzchnia	890 000,00	2018-2024	RPO WP 2014-2020, PROW 2014-2020, środki własne
11	Zagospodarowanie mienia gminnego w Łowcach przy stawie wraz z towarzysząca infrastrukturą	Budowa altanki , ławeczki – małej architektury.	190 000,00	2018-2024	RPO WP 2014-2020, PROW 2014-2020, środki własne

6.2 . Opis i charakterystyka obszarów o szczególnym znaczeniu dla zaspokojenia potrzeb mieszkańców, sprzyjających nawiązywaniu kontaktów społecznych ze względu na ich położenie oraz cechy funkcjonalno-przestrzenne

W sołectwie Łowce z racji położenia wsi przy całej długości drogi powiatowej istnieją dwie świetlice wiejskie odległe od siebie ok. 3 km . Jedna to tzw. świetlica wiejska Łowce – Podgaj, druga Łowce – Bojanówka, które stanowią centra życia kulturalnego z tym, że świetlica na Podgaju wymaga gruntowanego remontu, począwszy od instalacji , wymiana dachu , ogrodzenia , stolarki okiennej i drzwiowej itp. Natomiast świetlica wiejska na Bojanówce we wsi Łowce jest ogólnie dostępna, ponieważ w świetlicy mieści się filia Biblioteki samorządowej w Chłopicach i w niej odbywają się różnego rodzaju imprezy, warsztaty itp. Choć świetlica wymaga odnowienia to jednak spełnia funkcje kulturalne . Niemniej jednak obszarem na którym szczególnie zależy mieszkańcom miejscowości jest niezagospodarowany teren przyległy do świetlicy na Bojanówce, który można by było zagospodarować z pożytkiem dla dzieci , młodzieży i całej społeczności lokalnej. Obszar ten ze względu na swoje położenie pełni dla mieszkańców wsi ważną funkcję, szczególnie świetlica wiejska w której znajduje się filia Biblioteki Samorządowej i tam zaraz po szkole skupia się życie dzieci i młodzieży korzystających z warsztatów organizowanych przez bibliotekę. Jednym z narastających problemów mieszkańców wsi Łowce jest niewielka integracja mieszkańców tej miejscowości . Niska atrakcyjność miejsc wspólnych spotkań sprawia , że trudniej utrzymać wysoki stopień integracji lokalnej społeczności , w dużym stopniu utrudniona jest działalność lokalnych organizacji , wspólne obchodzenie różnego rodzaju świąt i obrzędów , wynikających z tradycji np. dożynki, wicie wieńca, dni miejscowości , święto chleba , dzień seniora , dzień dziecka itp. Brakuje również propozycji dla dzieci i młodzieży. Najważniejszym kierunkiem rozwoju miejscowości Łowce będzie poprawa bazy kulturalno-rekreacyjnej na terenie miejscowości. Mieszkańcy Łowiec opowiedzieli się za zagospodarowaniem terenu wokół świetlicy wiejskiej Łowce-Bojanówka. Cały ten obszar , który stanowi swoiste centrum wsi planuje się zagospodarować w taki sposób, aby stanowił on atrakcyjne miejsce spotkań towarzyskich, edukacji, rekreacji i sportu dla mieszkańców wsi oraz przyjezdnych gości.
Priorytetowe dla mieszkańców jest stworzenie miejsca na świeżym powietrzu w celu organizacji różnego rodzaju imprez plenerowych z wykorzystaniem przestrzeni przyległej do świetlicy wiejskiej i zagospodarowaniu jej również dla dzieci i młodzieży . W związku z tym można byłoby stworzyć przedłużenie , kontynuację miejsca spotkań na świeżym powietrzu budując tzw. muszlę koncertową pełniącej funkcje publiczne z mobilnymi ławkami, nagłośnieniem, podłogą i namiotem oraz zagospodarować pozostałą przestrzeń budując plac zabaw i mini siłownię zewnętrzną z nasadzeniami, ławeczkami i oświetleniem, tak by w

pełni korzystali z niej mieszkańcy a w szczególności dzieci i młodzież , dla której brakowało propozycji rekreacyjnej i rozrywkowej. Elementem zapewniającym bezpieczeństwo całej przyległej infrastruktury i jej użytkowników zapewni instalacja monitoringu na istniejącym obiekcie świetlicy wiejskiej i na wybudowanej muszli. Celem zadania jest kształtowanie przestrzeni publicznej poprzez zagospodarowanie przyległego terenu do istniejącej świetlicy wiejskiej Łowce-Bojanówka . Realizacja inwestycji wpłynie na zwiększenie oferty kulturalnej skierowanej do mieszkańców Łowiec oraz z terenu całej gminy. Zagospodarowanie terenu przy świetlicy wiejskiej w Łowcach - Bojanówka oraz budowa mini placu zabaw i siłowni pozwoli stworzyć ciekawą ofertę zajęć pozalekcyjnych oraz pozwoli zagospodarować czas najmłodszym dzieciom oraz mieszkańcom wsi lubiących aktywnie spędzać czas. Wybudowana muszla może również służyć jako scena kina plenerowego, co zwiększy różnorodność wykorzystywania wybudowanego obiektu. W/w przedsięwzięcie planowane do realizacji stworzy mieszkańcom wsi Łowce miejsca spotkań, integracji i zabawy dla dzieci i młodzieży. Kolejnym etapem do realizacji ważnym dla społeczności lokalnej jest zagospodarowanie terenów sportowo-rekreacyjnych przy Szkole Podstawowej w Łowcach oraz budowa siłowni i placu zabaw dla dzieci, co pozwoli stworzyć ciekawą ofertę zajęć pozalekcyjnych oraz pozwoli zagospodarować czas najmłodszym dzieciom. Budowa dróg, ścieżek rowerowych , chodników i oświetlenia ulicznego na terenie miejscowości Łowce co najmniej najważniejszych z punktu widzenia mieszkańców nieoświetlonych miejscach . Poprawi bezpieczeństwo poruszających się w godzinach wieczornych i nocnych. remont i modernizacja dróg powiatowych, gminnych i dojazdowych poprawi w znacznym stopniu bezpieczeństwo ich użytkowników. Termomodernizacja budynku Szkoły Podstawowej w Łowcach z wymianą wewnętrznej instalacji elektrycznej oraz instalacja OZE zapewni bezpieczeństwo dzieci i młodzieży uczęszczającej do szkoły w Łowcach . Zagospodarowanie mienia gminnego przy stawie gminnym poprzez budowę małej architektury w celu zapewnienia bezpieczeństwa użytkownikom stawu.

Realizacja zadań w ramach „Planu Odnowy miejscowości Łowce " przyczyni się do polepszenia wizerunku miejscowości, podniesienia jakości życia lokalnej społeczności, rozwoju społeczno-sportowo-kulturowego oraz pobudzenia aktywności sportowo – rekreacyjnej. Ma służyć głównie integracji społeczności lokalnej i wzrostowi lokalnego patriotyzmu, rozwojowi organizacji społecznych, jak również zmniejszeniu problemów w sferze patologii społecznych.
Zadania planowane są do realizacji w latach 2018-2024 ze środków unijnych np. RPO WP 2014-2020, PROW 2014-2020 Działanie Podstawowe usługi i odnowa wsi na obszarach wiejskich oraz ze środków własnych

VII. SYSTEM REALIZACJI PLANU

7.1 Wdrażanie Planu

Układ instytucjonalny wdrażania Planu Odnowy Miejscowości Łowce lata 2018-2024 stanowić będą:

- Wójt Gminy Chłopice
- Rada Gminy Chłopice
- Rada Sołecka
- Referat Rozwoju Gospodarczego

Wójt Gminy Chłopice

Koordynacja Planu Odnowy Miejscowości Łowce będzie należała do Wójta Gminy Chłopice, będzie on podejmował decyzje w zakresie zmian hierarchii projektów a także będzie decydował o wprowadzaniu nowych projektów. Wójt Gminy Chłopice będzie odpowiedzialny za wykonanie uchwał Rady Gminy dotyczących Planu.

Rada Gminy Chłopice

Ważna rolę w układzie instytucjonalnym wdrażania Planu będzie pełnić Rada Gminy Chłopice, podejmując uchwały w sprawie przyjęcia oraz aktualizacji Planu. Na forum Rady Gminy oraz jej komisjach prezentowane będą sprawozdania z realizacji Planu oraz informacje o przygotowywanych aktualizacjach dokumentu.

Rada Sołecka

Ważnym elementem układu instytucjonalnego wdrażania Planu będzie Rada Sołecka. Do zadań Rady będzie należało:

- opiniowanie realizacji Planu na podstawie rocznego sprawozdania,
- zgłaszanie propozycji projektów celem umieszczenia w Planie,
- opiniowanie zmian zgłaszanych do Planu,
- przyjmowanie zadań do realizacji,
- przyjmowanie Planu.

Referat Rozwoju Gospodarczego

Do zadań Referatu Rozwoju Gospodarczego będzie należało aktualizowanie Planu, w tym przedstawianie propozycji zmian Planu wynikających ze zmian w poszczególnych

projektach, w budżetach lub harmonogramach ich realizacji, które pojawią się w przypadku ogłaszania naborów wniosków lub zaistnienia innych okoliczności Radzie Sołeckiej. Dodatkowo do zadań Referatu będzie należało aktualizowanie danych statystycznych zawartych w Ogólnej charakterystyce miejscowości stanowiącej pierwszą część Planu.

7.2 Monitoring, sprawozdawczość i promocja

System monitorowania będzie miał na celu określenie stopnia realizacji Planu. Referat Rozwoju Gospodarczego będzie raz na rok sporządzał sprawozdanie z realizacji Planu na podstawie informacji uzyskanych od poszczególnych jednostek odpowiedzialnych za realizację zadań zawartych w Planie. Sprawozdania będą przedstawiane Radzie Gminy.

Za promocję Planu Odnowy Miejscowości Łowce na lata 2018 - 2024 odpowiadał będzie Referat Rozwoju Gospodarczego i będzie ona realizowana poprzez:

- Informacje umieszczone w Biuletynie Informacji Publicznej,
- Informacje zamieszczane na stronie internetowej Urzędu Gminy dotyczące uchwalania Planu, aktualizacji w związku z ogłoszonymi naborami.

PRZEWODNICZĄCY
RADY GMINY CHŁOPICE
Łucja Lichota